

Arrivando da Trabuccato, sia via mare che via terra, il villaggio di Cala d'Oliva appare quasi improvvisamente, come un piccolo paesello costiero di colore bianco. Il borgo è costituito da edifici bassi nella parte vecchia, mentre la zona più alta, ove erano concentrate le principali attività carcerarie, è caratterizzata da volumetrie più importanti, quasi fuori scala, come gli uffici della Direzione, la Caserma degli Agenti, le officine, le strutture penitenziarie del Bunker e della Diramazione Centrale.

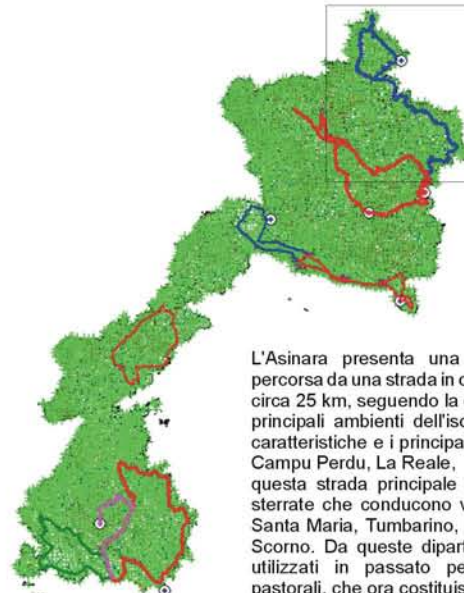
Le case di Cala d'Oliva nascono su strette stradine pavimentate in pietra, a ricordare la disposizione urbana di alcuni centri liguri costieri. Ai lati della via centrale si estendono due file di edifici che portano verso la piazzetta belvedere con la chiesa. Le tipologie d'uso sono prevalentemente abitative, con locali destinati in passato a servizi quali infermeria, bar, dispensa agricola, pizzeria e anche un vecchio cinema. Dal centro del villaggio partono diverse stradine, verso il porticciolo, verso l'edificio della Nuova Foresteria, sede della Caserma della Forestale, verso la parte alta sino alla Diramazione Centrale, l'edificio carcerario più importante dell'isola, oggi Centro di Educazione Ambientale del Parco.

lunghezza 17.9 km  
dislivello 120 m  
tempo 5h 30'  
ciclabilità 100%

Dirigendosi verso la parte alta del borgo di Cala d'Oliva e seguendo le indicazioni per Punta Sabina si incontra la strada sterrata per il **Sentiero del Faro**. Punta Sabina, o per meglio dire, Cala dei Ponzesi, è visibile dall'alto a circa un chilometro dall'imbocco del sentiero. Poco dopo si incontra la breve variante che conduce alla baia con spiaggette e punti di sosta, particolarmente frequentati nei mesi estivi.

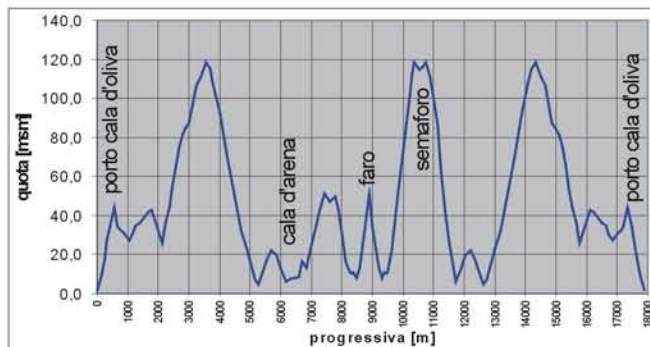
La strada sterrata per Punta dello Scorno costeggia in quota le falesie sul mare, tra enormi e rotondeggianti cespugli di euforbia, in mezzo ai quali non è difficile osservare l'ultima colonia di asino grigio sardo allo stato di totale fertilità. Dopo il dosso in prossimità di Punta dei Corvi, la mulattiera scende verso la più bella spiaggia dell'isola: Cala d'Arena. La magnifica insenatura turchese, le dune e il ginepreto retrostante, per la loro delicata situazione di equilibrio sono ora riserva integrale e non è consentito l'accesso e la balneazione.

Oltrepassata la torre costiera si arriva al faro, struttura inquietante per la sua austerità e solitudine, punto di riferimento per tutte le rotte del mare di Sardegna. Una deviazione porta ai ruderi dell'ex-Semaforo, vecchia stazione meteorologica dell'Aeronautica, oggi posatoio per falchi. Il sentiero, che si snoda sulle vecchie mulattiere militari, è facile ma anche molto lungo. La bicicletta è il mezzo più idoneo per percorrerlo.



E' possibile effettuare la visita dell'isola attraverso i sentieri autorizzati. Chi intenderà visitare in tal modo l'isola dovrà lasciare copia del proprio documento d'identità presso il centro visita più vicino al sentiero di interesse e dichiarare quale o quali sentieri intende percorrere. Questo tipo di visita non può essere effettuato nei mesi di luglio e agosto.

L'Asinara presenta una forma stretta e allungata percorsa da una strada in cemento per una lunghezza di circa 25 km, seguendo la quale è possibile incontrare i principali ambienti dell'isola, osservare le specie più caratteristiche e i principali nuclei urbanizzati: Fornelli, Campu Perdu, La Reale, Trabuccato e Cala d'Oliva. A questa strada principale sono collegate delle strade sterrate che conducono verso centri secondari, quali Santa Maria, Tumarino, Elighe Mannu e Punta dello Scorno. Da queste dipartono numerosissimi sentieri, utilizzati in passato per attività prevalentemente pastorali, che ora costituiscono un'ottima risorsa per le attività escursionistiche e per la scoperta delle aree più selvagge ed incontaminate dell'Isola.



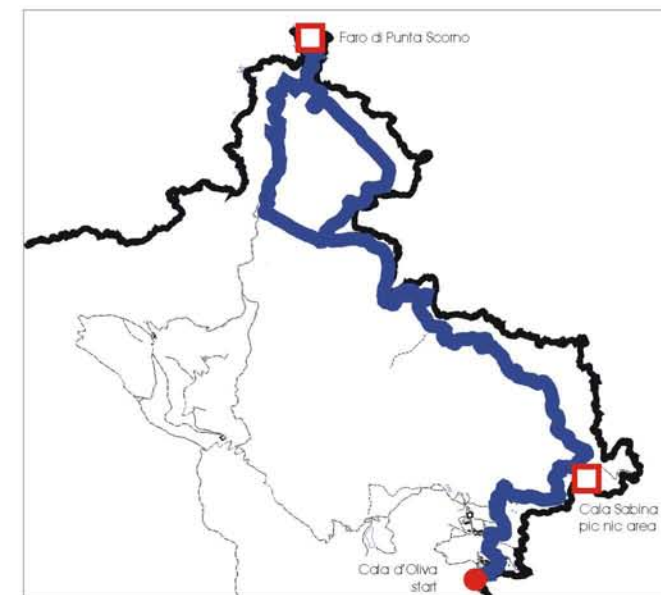
Parco Nazionale dell'Asinara  
Via Josto 7 - 07046 Porto Torres SS - ITALIA  
tel 079.503388 - fax 079.501415  
parco@asinara.org  
www.parcواسinara.org  
www.direttivoasinara.org



Ministero dell'Ambiente  
e della Tutela del Territorio



Parco Nazionale dell'Asinara



sentiero del faro

The Lighthouse Passage  
Sentier du phare  
Camino del faro  
Der Weg des Leuchtturms





# Sentiero del faro

